

Dobrý den,  
ohledně zastávky.

V první PD byla zastávka navržena. Ale policie požadovala aby součástí PD byla i druhou zastávka na protější straně.

Za stávku na protější straně komunikace není možné navrhnout z těchto důvodů:

- Vzhledem k tomu, že pro zastávku musí být proveden přechod prochodce, který není v prostoru křižovatky možné udělat (dle ČSN), protože tak vešlou úpravu nám nedovolí udělat SSMSK.
- Zastávku na druhé straně komunikace není dle ČSN možné umístit - není kde.
- Případný posun zastávky jsme také řešili. Ale musel by být ve směru k Odrám (zdůvodu linek autobusu), kde pro ni nebylo vhodné místo a navíc byl problém s umístěním chodníku vůči stávajícímu terenu a stávajícím stavbám.

V příloze posílám vyjádření police.

Pro nás je byla kritická podmínka:

- Upozorňujeme, že stavbou zastávky není řešena situace, která je vázána čl. 3.0 přílohy 2) vyhl. č. 398/2009 Sb.

toto jsem řešil přímo s Londínem a bez druhé zastávky nám nechtěl pustit ani tu jednu.





**Mgr. Jakub Šilar** silar@evropskyprojekt.cz

Komů: ouhermanky@seznam.cz

 Dotace na cyklostezky, chodníky a bydlení

**Vážený pane Münsterere,**

Integrovaný regionální operační program a Státní fond dopravní infrastruktury v těchto dnech spouští příjem žádostí o dotaci na chodníky, cyklostezky a sociální byty. Obec **Heřmáanky** může v případě, že některé z těchto projektů připravuje, získat dotaci až **85 %**.

Dotace budou poskytovány na:

- výstavbu a rekonstrukci chodníků;
- výstavbu a rekonstrukci cyklostezek;
- výstavbu a rekonstrukci lávek pro cyklisty a chodce;
- výstavbu a rekonstrukci sociálních bytů.

Více o dotacích pro obce naleznete na našem webu [ZDE](#).

Zkonzultujte s námi zdarma svůj projekt, pokud jste to ještě neudělali. Zavolejte nebo napište email. Poradíme Vám, zda-li má Váš projekt šanci uspět a získat dotaci.

Na trhu jsme od roku 2015 a malým obcím a velkým městům napříč ČR jsme pomohli získat dotace v hodnotě přes jednu miliardu korun. Projekty připravujeme kvalitně, pečlivě a úspěšně. Naše úspěšnost přesahuje 95 %.

S pozdravem,  
**Mgr. Jakub Šilar**  
725 150 646  
silar@evropskyprojekt.cz

**EVROPSKÝ PROJEKT**  
Management dotaci

Funder s.r.o., Lidická 700/19, 602 00 Brno

Nechcete již nadále odebrat tyto e-maily?  
To nás mrzí: [Odhlásit se můžete zde](#)


**OÚ Heřmánky**Komu: [posta@msk.cz](mailto:posta@msk.cz)

20. 6. 2023, 13:59

📌 K rukám ing. Michal Mička / Žádost o vydání závazného stanoviska v územním řízení z hlediska řešení  
silnic II. a III. třídy, které bude doloženo k žádosti o společné povolení ☆

Dobrý den,  
prosim o přeposlání panu Ing. Michal Mička a vystavení stanoviska s novým datumm, z důvodu žádosti o dotaci nesmíme mít stanovisko starší než 2 roky.  
Děkuji

Roman Münster  
Starosta

**Přílohy**

**KuMsk\_OD\_ŽoStanovisko\_R1 - 04 03 21.pdf** – PDF, 165 KB

↓ Stáhnout [Zobrazit](#) ›



**plná moc.pdf** – PDF, 774 KB

↓ Stáhnout [Zobrazit](#) ›



**A\_Průvodní zpráva.pdf** – PDF, 46 KB

↓ Stáhnout [Zobrazit](#) ›



**B\_Souhrnná technická zpráva.pdf** – PDF, 434 KB

↓ Stáhnout [Zobrazit](#) ›

**C3.1\_Koordinální situace\_chodníky\_Heřmánky-SIT 1.pdf** – PDF, 861 KB



↓ Stáhnout Zobrazit ›

**C3.2\_Koordinální situace\_chodníky\_Herimánky-SIT 2.pdf** – PDF, 641 KB

↓ Stáhnout Zobrazit ›



**C3.3\_Koordinální situace\_chodníky\_Herimánky-SIT 3.pdf** – PDF, 485 KB

↓ Stáhnout Zobrazit ›



**C3.4\_Koordinální situace\_chodníky\_Herimánky-SIT 4.pdf** – PDF, 574 KB

↓ Stáhnout Zobrazit ›




**C3.5\_Koordinální situace\_chodníky\_Herimánky-SIT 5.pdf** – PDF, 676 KB

↓ Stáhnout Zobrazit ›



**D1.1.2.c\_vzorové příčné řezy.pdf** – PDF, 78 KB

↓ Stáhnout Zobrazit ›



**D1.1.2.d Charakteristické příčné řezy.pdf** – PDF, 371 KB

↓ Stáhnout Zobrazit ›



**D1\_3\_3\_a\_PP-A\_B.pdf** – PDF, 98 KB

↓ Stáhnout Zobrazit ›



**D1\_3\_3\_b\_PP-C1.pdf** – PDF, 164 KB

↓ Stáhnout Zobrazit ›



**D1\_3\_3\_c\_PP-C2\_D1.pdf** – PDF, 87 KB

↓ Stáhnout Zobrazit ›





**D1\_3\_3\_d\_PP-D2\_E.pdf** – PDF, 87 KB

↓ Stáhnout [Zobrazit](#) ›



**D1\_3\_4\_Vzorové šachty.pdf** – PDF, 353 KB

↓ Stáhnout [Zobrazit](#) ›




**D1\_3\_5 uložení potrubí napojení na propustek.pdf** – PDF, 93 KB

↓ Stáhnout [Zobrazit](#) ›



**85809-2 heřmánky y\_sig.pdf** – PDF, 325 KB

↓ Stáhnout [Zobrazit](#) ›



**C2\_1\_Katastrální situace\_chodníky\_Heřmánky-SIT\_1\_sig.pdf** – PDF, 3 MB

↓ Stáhnout [Zobrazit](#) ›



**C2\_2\_Katastrální situace\_chodníky\_Heřmánky-SIT\_2\_sig.pdf** – PDF, 3 MB

↓ Stáhnout [Zobrazit](#) ›



**C2\_3\_Katastrální situace\_chodníky\_Heřmánky-SIT\_3\_sig.pdf** – PDF, 2 MB

↓ Stáhnout [Zobrazit](#) ›



**C2\_5\_Katastrální situace\_chodníky\_Heřmánky-SIT\_5\_sig.pdf** – PDF, 3 MB

↓ Stáhnout [Zobrazit](#) ›



**SSMSK\_26\_10\_20.pdf** – PDF, 1 MB

↓ Stáhnout [Zobrazit](#) ›

**Stáhnout všechny přílohy**




**OJ Heřmáňky**Komu: [nj.dl@pcr.cz](mailto:nj.dl@pcr.cz)

 Fwd: FW: Žádost o vydání vyjádření, stanoviska k projektové dokumentaci ve stupni společného územního rozhodnutí a stavebního povolení 

Dobrý den,  
proším o vystavení stanoviska s novým datummem, z důvodu žádosti o dotaci nesmíme mít stanovisko starší než 2 roky.  
Děkuji

Roman Münster  
Starosta

### Přílohy

**Policejní stanovisko\_R2 - 04 08 20.pdf** – PDF, 448 KB[↓ Stáhnout](#) [Zobrazit](#)**plná moc.pdf** – PDF, 774 KB[↓ Stáhnout](#) [Zobrazit](#)**A\_Přívodní zpráva.pdf** – PDF, 46 KB[↓ Stáhnout](#) [Zobrazit](#)**B\_Souhrnná technická zpráva.pdf** – PDF, 421 KB[↓ Stáhnout](#) [Zobrazit](#)



**C2.1\_Katastrální situace\_chnovníky\_Herimánky-SIT 1.pdf** – PDF, 700 KB

↓ Stáhnout Zobrazit ›



**C2.2\_Katastrální situace\_chnovníky\_Herimánky-SIT 2.pdf** – PDF, 447 KB

↓ Stáhnout Zobrazit ›



**C2.3\_Katastrální situace\_chnovníky\_Herimánky-SIT 3.pdf** – PDF, 367 KB

↓ Stáhnout Zobrazit ›




**C2.4\_Katastrální situace\_chnovníky\_Herimánky-SIT 4.pdf** – PDF, 437 KB

↓ Stáhnout Zobrazit ›



**C2.5\_Katastrální situace\_chnovníky\_Herimánky-SIT 5.pdf** – PDF, 490 KB

↓ Stáhnout Zobrazit ›



**C3.1\_Koordináční situace\_chnovníky\_Herimánky-SIT 1.pdf** – PDF, 706 KB

↓ Stáhnout Zobrazit ›



**C3.2\_Koordináční situace\_chnovníky\_Herimánky-SIT 2.pdf** – PDF, 628 KB

↓ Stáhnout Zobrazit ›



**C3.3\_Koordináční situace\_chnovníky\_Herimánky-SIT 3.pdf** – PDF, 515 KB

↓ Stáhnout Zobrazit ›




**C3.4\_Koordináční situace\_chnovníky\_Herimánky-SIT 4.pdf** – PDF, 592 KB

↓ Stáhnout Zobrazit ›



**C3.5\_Koordináční situace\_chnovníky\_Herimánky-SIT 5.pdf** – PDF, 680 KB

↓ Stáhnout Zobrazit ›




**D1.1.2.c\_vzorové příčné řezy.pdf** – PDF, 79 KB

↓ Stáhnout [Zobrazit](#) ›



**D1.1.2.d\_Charakteristické příčné řezy.pdf** – PDF, 372 KB

↓ Stáhnout [Zobrazit](#) ›



**D1.1.2.g\_BEZBARÉROVÉ UŽÍVÁNÍ STAVBY.pdf** – PDF, 140 KB

↓ Stáhnout [Zobrazit](#) ›



**D1.1.1\_Technická zpráva.pdf** – PDF, 185 KB

↓ Stáhnout [Zobrazit](#) ›



**D1.1.2.a01\_Situace\_chodníky\_Heřmánky-SIT 1.pdf** – PDF, 703 KB

↓ Stáhnout [Zobrazit](#) ›



**D1.1.2.a02\_Situace\_chodníky\_Heřmánky-SIT 2.pdf** – PDF, 627 KB

↓ Stáhnout [Zobrazit](#) ›



**D1.1.2.a03\_Situace\_chodníky\_Heřmánky-SIT 3.pdf** – PDF, 512 KB

↓ Stáhnout [Zobrazit](#) ›



**D1.1.2.a04\_Situace\_chodníky\_Heřmánky-SIT 4.pdf** – PDF, 592 KB

↓ Stáhnout [Zobrazit](#) ›



**D1.1.2.a05\_Situace\_chodníky\_Heřmánky-SIT 5.pdf** – PDF, 681 KB

↓ Stáhnout [Zobrazit](#) ›

**Stáhnout všechny přílohy**

17.07.23 16:24

(422) Odeslané – Seznam Email

OJ Heřmáňky



Komu: jiri.knopp@gmail.com

Fwd: IROP - výzva chodníky



21. 11. 2022, 12:48

Prosím o posouzení.

RM

----- Původní e-mail -----

Od: Jurceka &lt;jurceka@rravn.cz&gt;

Datum: 17. 10. 2022 9:49:18

Předmět: Fwd: IROP - výzva chodníky

Dobrý den,

rád bych Vás upozornil na plánované vyhlášení výzvy IROP Infrastruktura pro bezpečnou nemotorovou dopravu, u které bude probíhat příjem žádostí v termínu 20. 10. 2022 - 6. 10. 2023, nebo vyčerpání alokace.

**V rámci dotace je možné řešit:**

1. výstavba, modernizace a rekonstrukce chodníků v trase nebo v křížení pozemní komunikace s vysokou intenzitou dopravy;
2. zvyšování bezpečnosti nemotorové dopravy stavebními úpravami komunikací pro pěší a pro cyklisty a instalací prvků zklidňujících dopravu v nevhodných lokalitách

**Parametry dotace:**

Míra dotace 85 %

Maximální a minimální výše celkových způsobilých výdajů na projektu: 3 - 30 mil. Kč

Nejzazší datum ukončení realizace projektu: 30. 9. 2026

**Kritéria výběru projektu:**

1. Soulad projektu s plánem udržitelné městské mobility nebo plánem dopravní obslužnosti města či kraje nebo jinou strategií příslušného dopravního módu schvalovanou samosprávou.
2. Infrastruktura bude přímo napojena na odpovídající komunikaci pro pěší nebo cyklisty obsluhující současně městskou oblast a její zázemí, nebo bude zajišťovat přístup na linku veřejné dopravy obsluhující současně městskou oblast a její zázemí.
3. Chodníky budou bezbariérové
4. Na akci je zpracován audit bezpečnosti dopravy
5. Intenzita motorové dopravy na dotčené pozemní komunikaci je nad hodnotou limitu 1000 vozidel za den, nebo je řešena silnice nebo místní komunikace vykazující vysoké bezpečnostní riziko pro chodce nebo cyklisty.

**Přílohy k žádosti:**

- Projektová dokumentace pro stavební povolení
- Stavební povolení s nabytím právní moci
- Minimálně agregovaný rozpočet stavebních prací

V případě zájmu o tuto dotaci mne kdykoli kontaktujte. Naše agentura je připravena řešit veškerý dotační management od podání žádosti až po udržitelnost akce.

S pozdravem

Mgr. Tomáš Jurčeka

Regionální rozvojová agentura Východní Moravy, z. s. p. o.  
Tř. Tomáše Bati 5146, 760 01 Zlín  
tel. 739 719 638